

## La route des volcans

**Clairette, le 20 octobre 2010 à 09:07**

La route des volcans, c'est surtout un grand chemin de randonnée, elle n'est pas vraiment carrossable en voiture. Après notre balade en voiture autour du plus gros volcan de l'île, nous avons [bricolé, cousu, dégasoilé, geeké puis enfin] enfilé nos chaussures de rando et nos sacs à dos pour crapahuter sur cette rando fortement recommandée.

La rando proprement dite part du "Refugio El Pilar", en plein milieu de l'île. Desservi par une route, mais pas par les bus... Donc nous avons pris un bus qui nous a amenés pas trop trop loin du refuge, afin de faire une première journée de marche pour rejoindre le refuge, puis d'y camper, et enfin de s'engager sur la route des volcans le lendemain matin.



Merci Google Earth...

Le bus nous a donc déposés le premier jour à 964 mètres d'altitude, il nous en restait 462 à grimper pour rejoindre une route forestière qui longe la crête jusqu'au refuge. Cette montée, dans les bois, était bien sympathique mais épuisante (je crois que je n'ai jamais autant sué).



Nous avons donc particulièrement apprécié la vue depuis le point culminant de cette première rando : on distingue assez bien la ville de Santa Cruz, et même la marina si on cherche bien. Coucou Schnaps !

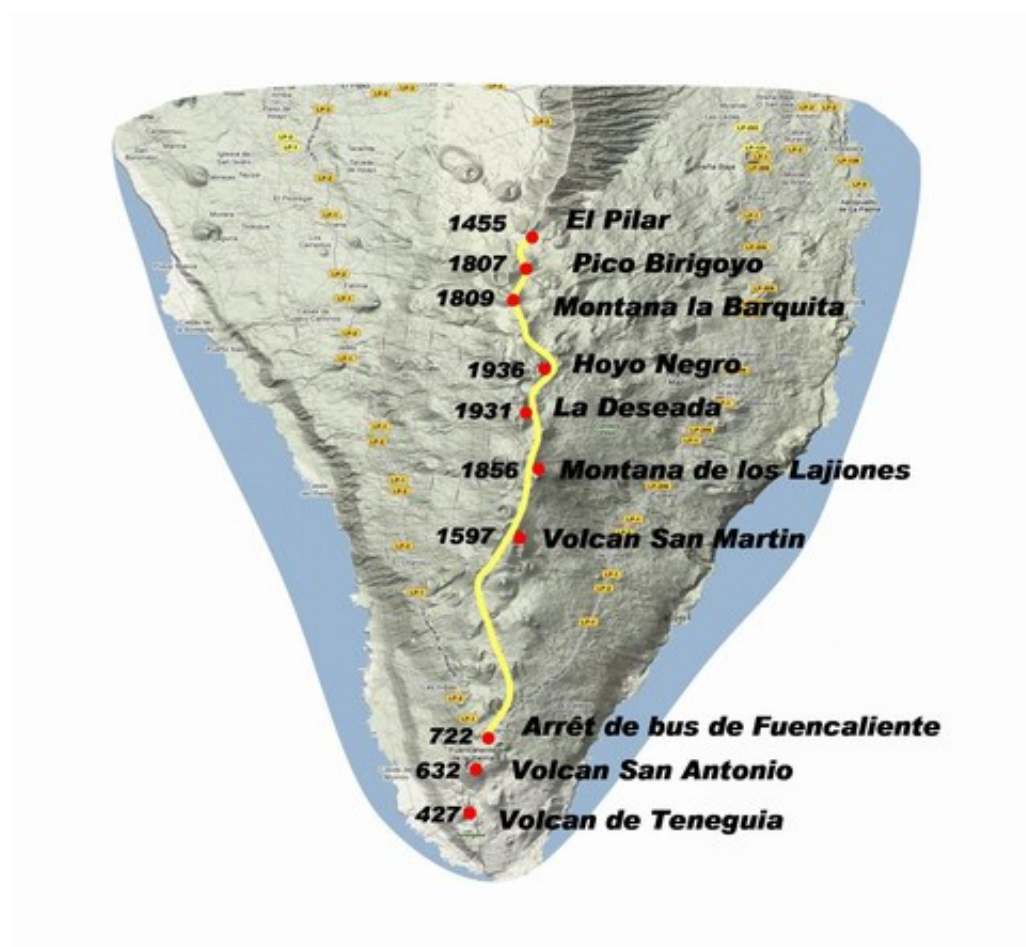
Là-haut, la route forestière très vaguement vallonnée a accueilli nos gambettes heureuses de trouver du plat, sur 7 km, jusqu'au refuge.

Il ne s'agit pas d'un refuge comme on en trouve dans les montagnes par chez nous, mais plutôt d'une aire de jeu et de pique-nique barbecue pour les familles, qui y grimpent en voiture, y passent l'après-midi, et en repartent en voiture sans s'être dégourdi les jambes dans la montagne. Pas mal d'animation, donc, mais ne crachons pas sur la soupe, nous avons été bien contents d'y trouver de l'eau, des toilettes, des barbecues et même du bois pour faire chauffer le repas du soir.




Juste au-dessus de la zone aménagée, les pins ont gentiment formé un matelas d'aiguilles sur lequel nous avons installé la tente, gardée par Firmin.

Une bonne nuit là-dessus, un petit déj et en route pour la route des volcans !




Notre trajet, avec les altitudes : ça monte... puis ça descend, en suivant la crête, sur un peu plus de 17 km. Cette fois le fond de carte c'est Google Maps (option relief).





Un de nos premiers sommets : el Pico Birigoyo. Il est rigoyo !



On a bien fait de se lever tôt, pour profiter de la vue dégagée sur la Caldera (au Nord), car elle s'est faite attaquer par les nuages assez vite...



Vue de la Cumbre Vieja (la chaîne de volcans) depuis la Montana La Barquita



En suivant la crête, on monte sec jusqu'en haut de chaque volcan, puis on descend un peu, puis on remonte une bonne pente...





Heureusement Tomtom, occupé par les grenouilles de mes chaussettes, ne se rend pas compte de la difficulté de l'ascension.



Un peu plus loin, on regarde en arrière pour ne plus apercevoir la Caldera, cachée par les nuages, et pour apprécier la pente du coupe-feu qu'on vient de descendre (pour remonter à peu près la même chose juste après).





La route des volcans, c'est plein de paysages de volcans, mais on ne s'en lasse pas car ils sont très variés : chauves ou colonisés par des arbustes ou des arbres, rouges, noirs, formés de petits cailloux sableux ou de grosses roches bien solides...



Par exemple, ici, c'est une pente de sable volcanique. Pas facile de grimper sur de sol qui s'enfonce sous les pieds... Par contre pour la descente, c'est pas mal (ça amortit les chocs).



El Hoyo Negro, un cratère tout jeune, formé en 1949, lors de la dernière éruption sur La Palma. Sacré trou noir !



Un peu plus loin, une roche toute bizarre, au milieu du chemin





Las lavas la Malforada. Une grosse baignoire pleine de lave refroidie depuis longtemps, mais qu'on imagine assez bien bouillonner... Pfiou, fait chaud, d'un coup !



Le sommet de la rando : La Deseada. Après, ça descend (enfin !)



On a fait un détour sur la Lune, au point où on en était..




Ça fait bizarre, hein, les photos dans le référentiel de la pente ?



Du sable partout, des petits gravillons volcaniques sous nos pieds (et parfois dans les chaussures), et au loin, la Montana de los Lajiones



Les pentes du volcan San Martín, dernier volcan avant...





L'attaque des nuages !



Ils rentrent jusque sous les arbres, il fait tout flou !

Et c'est la dernière photo, car on s'est pris une bonne drache sur les 3 derniers km...  
Initialement, on avait prévu de pousser un peu plus loin que Fuencaliente, pour aller voir les deux derniers volcans, mais le timing parfait pour le bus et la pluie nous ont plutôt incité à nous contenter de tous ceux qu'on avait vus avant...

Si vous n'avez pas eu assez de photos, **il y en a encore plein là !**

Adresse de cet article :

<http://www.lesbaleinesetlescoquillages.com/2010/10/20/la-route-des-volcans/>

**5 commentaire(s) :**

Gnègnès - 20 octobre 2010 @ 17:09

quel dépaysement !!! trop bien ce beau roman-photos !!!!! et les gambettes de tout le monde et

grenouilles des chaussettes vont bien ? J'ai pu constater que la compagnie des poils ne vous a pas trop suivi, sur ce coup là! Galipette, Félicien, ils se reposaient pendant ce temps? Ah les jeunes...

Claire TABARY - 21 octobre 2010 @ 17:56

là, mon coeur de randonneuse se réveille, même dans le brouillard, c'est chouette. Jolis mollets, Clairette...

mamounnette - 21 octobre 2010 @ 22:00

Merci pour les photos !

Bisous

**Clairette** - 27 octobre 2010 @ 19:56

Quand on part en voiture, on peut se permettre d'emmener un gros poilu. Mais quand on fait une rando à pieds, ou une petite balade, c'est un des petits qui nous suit, à tour de rôle, pour nous encourager dans les montées. Les autres de la fratrie restent à faire des bêtises au bateau, pendant que l'un d'eux monte la garde : "22 vlà les parents ! cachez tout le bazar !!"

**Clairette** - 27 octobre 2010 @ 20:00

Décidément, mes gambettes plaisent !! Et oui, c'était très joli, c'est pour ça qu'on partage !